DER WETTBEWERB IM ÜBERBLICK

Wer kann mitmachen?

5.-8. Schulstufe.

Was sind die Ziele dieses Schulprojekts?

- Mehr Schulwege klimafreundlich zurücklegen - zu Fuß, mit dem Rad, Bus oder Zug.
- Spannendes übers Radfahren sowie über Highlights aus Niederösterreich erfahren

Wie funktioniert der Wettbewerb?

Klassen gehen unter **www.radlhit.at** an einer von sechs virtuellen Routen an den Start. Durch real klimafreundlich zurückgelegte Schul-wege sowie richtig beantwortete Fragen zum Radln, zu Ausflugszielen und Sehenswürdigkeiten nähern sie sich dem Ziel – der Landeshaupt-stadt St. Pölten. Die beste Klasse gewinnt!
Spieldauer ca. 2 - 3 Wochen. Es fallen **keine Kosten** an.

Was gibt es zu gewinnen?

Zu gewinnen gibt es Erlebnisführungen in NÖ Sehenswürdigkeiten.

NEU! Pro Route wird unter allen Klassen, die ans Ziel kommen, aber keinen Stockerlplatz ergattern, ein zusätzlicher Gewinn verlost. Weiters: Sonderpreise für die ersten 3 Schulen die sich anmelden, Bonuspreise,.

Wann startet der Wettbewerb?

17. September 2018

Anmeldung

Anmeldung bis 11. Juni 2018 unter: **www.radlhit.at/schulanmeldung.asp**.

Weitere Infos

DSA Eva Zuser, Bsc
Klimabündnis Niederösterreich
Tel.: **02742/ 26 967-21**
eva.zuser@klimabuendnis.at

© Aktiv-HS Hohenruppersdorf

Siegreiche RadlerInnen:
1. und 2. Klasse der Aktiv-Hauptschule Hohenruppersdorf

Statements der SchülerInnen zum Spiel:

„Das Projekt hat großen Spaß gemacht. - Die Klassengemeinschaft wurde sogar dadurch verbessert.“

„Bei uns haben sich dann auch richtige „Radfahrer-Gruppen“ gebildet.“

Info-Folder

klima+ energie fonds · klima:aktiv mobil · RADLAND NIEDERÖSTERREICH · Klimabündnis Niederösterreich www.klimabuendnis.at/niederoesterreich · RADLAND NIEDERÖSTERREICH www.radland.at

Dieses Projekt wird im Rahmen des klima:aktiv mobil Förderungsprogramms aus Mitteln des Klima- und Energiefonds als Beitrag zum Umwelt- und Klimaschutz im Verkehr gefördert.

Erfahre dein Land!

Erfahre dein Land!

KONTAKT:

Klimabündnis Niederösterreich

DSA Eva Zuser, BSc
Klimabündnis Niederösterreich
3100 St. Pölten, Wiener Straße 35
T: 02742 / 26967-21
F: 02742 / 26967-30
eva.zuser@klimabuendnis.at
www.klimabuendnis.at/niederoesterreich

RADLAND NIEDERÖSTERREICH

Fr. Doris Hochmeister
Abt. Gesamtverkehrsangelegenheiten (RU7)
3109 St. Pölten, Landhausplatz 1
Haus 16, 3. Stock, Zi. 308
T: 02724 / 9005-14689
F: 02724 / 9005-14950
doris.hochmeister@noe.gv.at
www.radland.at

NIEDERÖSTERREICH HINEIN INS LEBEN. · NV Die Niederösterreichische Versicherung

IMPRESSUM:

Medieninhaber, Herausgeber:
Klimabündnis Niederösterreich,
Wiener Straße 35, 3100 St. Pölten

Redaktion:
Eva Zuser

Grafikdesign:
c. Moisl / www.moisl.at

Druck:
Druckhaus Schiner GmbH,
www.schiner.at

Herstellung: DruckhausSchiner,Krems. UW7714.GedrucktnachdenRichtlinien des Österreichischen Umweltzeichens „Schadstoffarme Druckerzeugnisse“

Print kompensiert Ident-Nr. A-11138 www.drucksachen.at

FACTS:

- Das Projekt „Klimafit zum Radlhit. Erfahre dein Land!“ ist der RADLand Schulwettbewerb.
- Teilweise beruht die Projektidee auf dem Projekt "Prima für das Klima: ohne Gaspedal durch das Erlauftal!", das von der Stadtgemeinde Wieselburg entwickelt und mit dem Climate Star 2007 ausgezeichnet wurde.

2017

Der Schul-Wettbewerb

Info-Folder

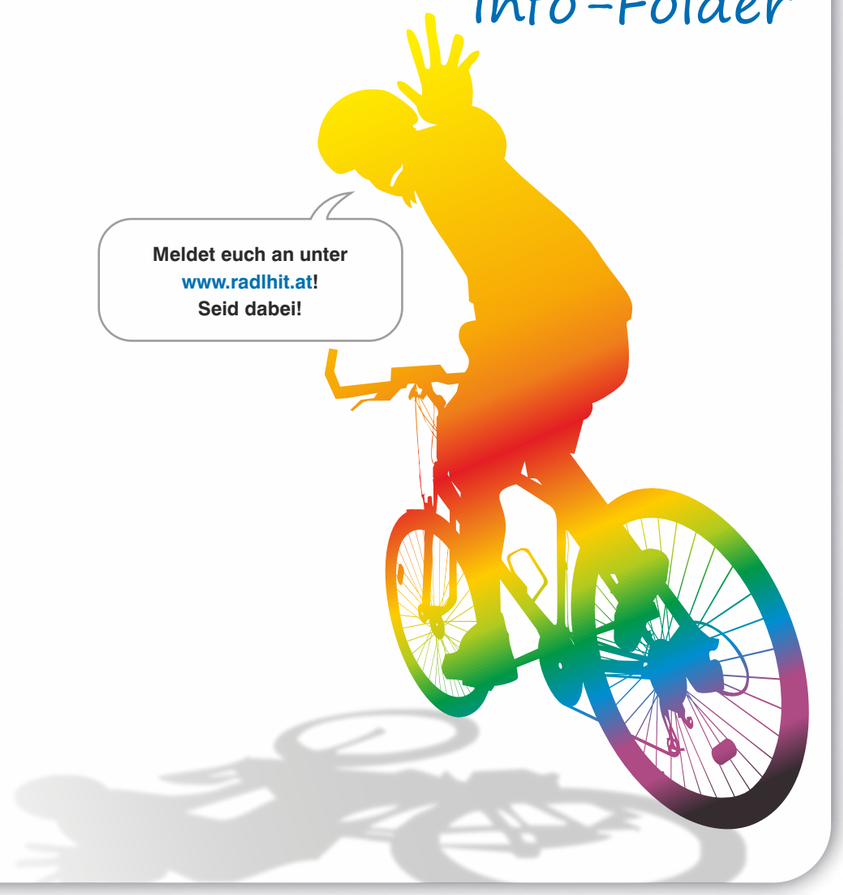

Spielablauf

Die Website **www.radlhit.at** ist das Kernstück des Projekts.

Hier befinden sich alle Infos und die virtuelle Landkarte – das „Spielbrett", auf dem der Wettbewerb stattfindet!

Die Routen

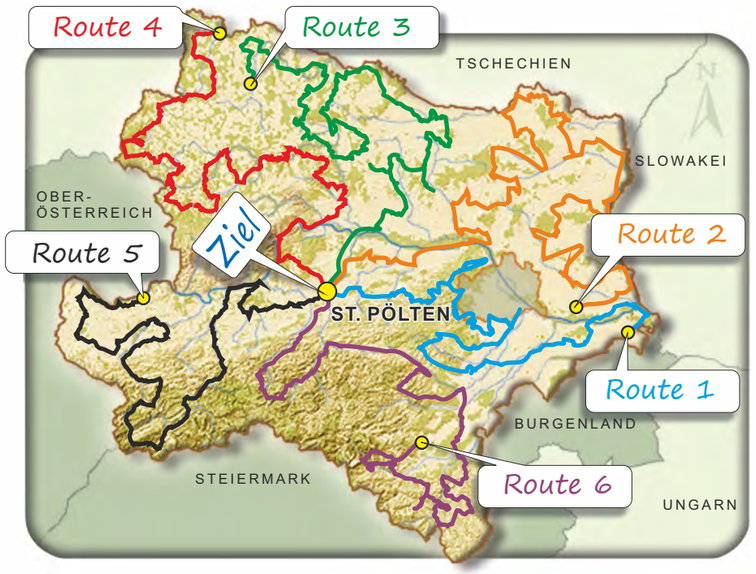

6 Routen stehen zur Verfügung. Wählen Sie die Route durch Ihren Bezirk. Wenn Sie diese bereits kennen, können Sie eine neue Route befahren.

Route 1: Bruck an der Leitha, Baden, Mödling, Wien-Umgebung, St. Pölten-Land und St. Pölten-Stadt.
Route 2: Gänserndorf, Mistelbach, Korneuburg, Tulln, St. Pölten-Land und St. Pölten-Stadt.
Route 3: Waidhofen an der Thaya, Horn, Hollabrunn, Tulln, St. Pölten-Land und St. Pölten-Stadt.
Route 4: Gmünd, Zwettl, Krems-Land, Krems-Stadt, St. Pölten-Land, St. Pölten-Stadt.
Route 5: Amstetten, Waidhofen/Ybbs, Scheibbs, Melk, St. Pölten-Land, St. Pölten-Stadt.
Route 6: Neunkirchen, Wr. Neustadt, Lilienfeld und St. Pölten-Land, St. Pölten-Stadt.

Die Route setzt sich aus einzelnen Punkten (Spielfeldern) zusammen. Wie auf einem Spielbrett bewegen sich die Spielfiguren zum Ziel.

Die SchülerInnen erfahren dabei Interessantes aus der Region und müssen die eine oder andere spannende Frage beantworten.

Die Klassen können unter **www.radlhit.at** live mitfiebern, welche Klasse die Nase vorne hat, denn die beste Klasse gewinnt!

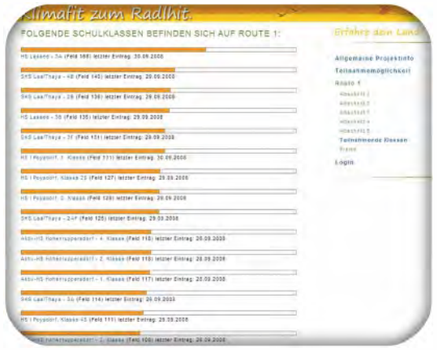

Einfache Durchführung

Nach Ihrer Anmeldung erhalten Sie ein **LehrerInnen-Login**. Dieses leitet Sie unkompliziert durchs Spiel. Dort können Sie auch die täglichen Eintragungen für Ihre Klasse vornehmen:

- Summe der realen klimafreundlichen Schulwege der SchülerInnen (Anzahl Hin- und Rückwege ohne Auto am entsprechenden Tag). Gesammelt wird Montag bis Freitag.
- Anzahl der anwesenden SchülerInnen.

Die eingegebenen Schulwege werden automatisch in Punkte (Spielfelder) umgerechnet, und die Spielfigur der Klasse bewegt sich auf der Route entsprechend vorwärts.

Zusätzlich gibt es für jede Klasse ein **Klassen-Geheimwort**. Mit diesem können sich die SchülerInnen - z. B. auch von zu Hause - über den aktuellen Stand ihrer Klasse informieren.

© Aktiv-HS Hohenruppersdorf

Präsentation Ihrer Klasse: Teilnehmende Klassen haben die Möglichkeit sich und ihre Radl-Aktivitäten auf unserer Homepage zu präsentieren.

Ergänzende Materialien für jede Klasse:

- Klassenplakat
- Klassenmappe mit Erhebungsbogen und Fragen
- Routenfolder für jedeN SchülerIn
- Elternbrief
- Arbeitsblätter zur Weiterführung des Themas